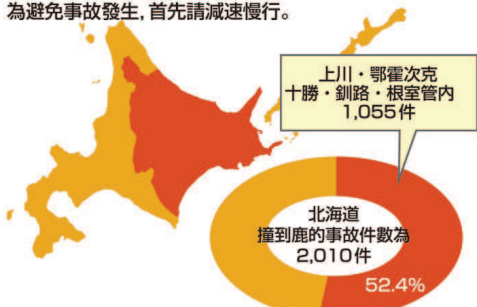
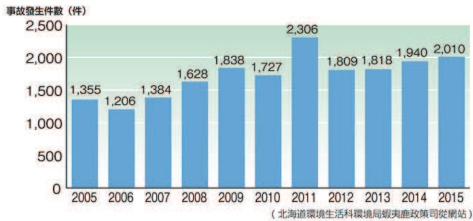


為避免撞上鹿而發生事故

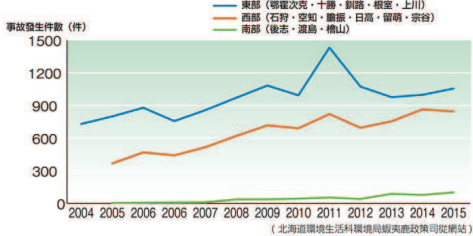
北海道內因蝦夷鹿而導致的交通事故於平成27年度為2,010件，有攀升的趨勢。為避免事故發生，首先請減速慢行。



●因蝦夷鹿而導致的交通事故發生件數統計表（北海道）



●因蝦夷鹿而導致的交通事故發生件數統計表（各地區）



●因蝦夷鹿而導致的交通事故各月份發生件數(2015年)



大隻的蝦夷鹿與人或汽車大小相差無幾。車輛一旦撞鹿，極有可能造成人命傷亡！



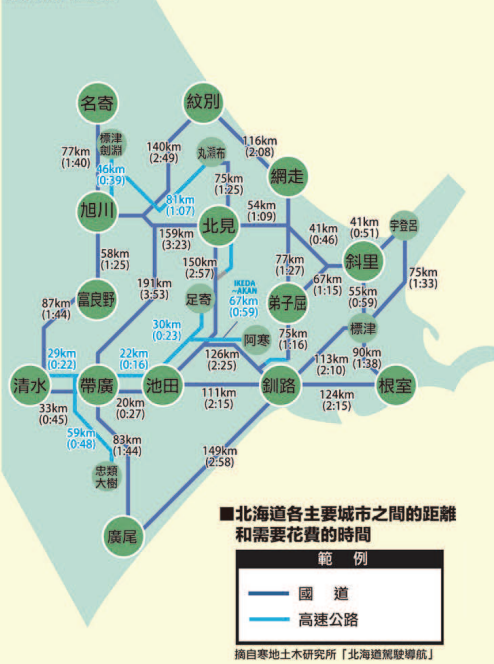
因撞鹿而發生事故所產生的汽車修理費（車輛保險給付額）

平均
46.6
萬日元

撞上蝦夷鹿而發生事故的實際經驗談
我曾經歷過兩次因撞鹿所發生的交通事故。第一次花了40萬日元的修理費，第二次則是導致汽車作廢。鹿將前擋風玻璃撞破，出現在我眼前時，我便想說我完了。
鶴川町 A子小姐

行車地圖～距離與時間

在地圖上即使看起來距離很近，但實際的距離卻很遠。另外，依據天候情況，行駛道路的速度限制會有改變。因此，在腹地廣大的北海道開車時，事前充分做好旅遊行程規劃即顯得格外重要。



欲知各觀光地點或各城市之間的距離所需時間
請至「北之道導航」手機版網頁查詢！
<http://n-rd.jp/>



欲知禁止通行的最新資訊（國道・道道）
請至「北海道地區道路情報」手機版網頁查詢！

智慧型手機・手機・電腦 通用

Twitter
https://twitter.com/hkd_milit_road

Facebook
https://www.facebook.com/hkd_milit_road

防止撞鹿的交通事故！

蝦夷鹿交通事故地圖

每年有近
2000
起事件
發生！

蝦夷鹿交通事故
攸關生死！

牠們會於何時何地
出現呢！


上川・鄂霍次克・十勝・釧路・根室地區版
國土交通省 北海道開發局
平成28年度版本

了解蝦夷鹿的習性以作因應

防止撞鹿的6原則

如遇到以下狀況請減速慢行

① 多在清晨、傍晚突然跑出




鹿隻出沒時間集中在天亮時與日落前後。

④ 在柏油路上行動遲緩



蝦夷鹿雖一向予人行動快速的印象，但其在柏油路上行動會變得遲緩，甚至有車子靠近時也不逃走的情況發生。

② 請勿覺得「只有一隻」




蝦夷鹿群採集體行動生活。第一隻鹿橫越道路後，通常會再跑出第二隻，第三隻。

⑤ 請留意山區的煞車痕



道路上的黑色煞車痕也許是之前車輛偶遇蝦夷鹿時所留下的痕跡，請您發現時減速慢行。

③ 請留意夜間發光物體



蝦夷鹿的眼會因車頭燈的光線反射而發亮。

⑥ 請留意路旁的樹林



橫貫森林的道路也在蝦夷鹿的活動範圍內。請隨時做好蝦夷鹿會突然跑出來的心理準備。

上川・鄂霍次克・十勝・釧路・根室區域 鹿碰撞事故地圖



旭川區域

- P. 東大實驗林停車場
MAP CODE 550 451 775 (550 451 775+03)
- P. 上富良野町把戲藝術博物館停車場
MAP CODE 349 639 841 (349 639 841+08)
- P. 烏津停車場-見晴台公園
MAP CODE 349 480 133 (349 480 133+83)

- P. 西北の展望公園
MAP CODE 389 070 255 (389 070 255+05)
- P. 合力停車場
MAP CODE 349 278 842 (349 278 842+84)
- P. 報復停車場
MAP CODE 349 580 889 (349 580 889+30)

網走區域

- P. 休息所清里停車場
MAP CODE 444 599 142 (444 599 142+80)
- P. 宇吉瞭望台停車場(里岳)
MAP CODE 444 474 196 (444 474 196+70)
- P. 櫻花的瀑布停車場
MAP CODE 444 228 430 (444 228 430+88)
- P. 裏摩周展望台停車場
MAP CODE 910 038 865 (910 038 865+54)
- P. 鄂霍次克Hamanasu路停車場
MAP CODE 401 584 557 (401 584 557+07)
- P. 瀧之町 Gurutto Panorama美術館
MAP CODE 638 225 486 (638 225 486+03)

釧路區域

- P. 滝見橋停車場
MAP CODE 739 347 168 (739 347 168+01)
- P. 開陽台停車場
MAP CODE 976 104 507 (976 104 507+70)
- P. 藻琴山展望停車場公園
MAP CODE 444 060 348 (444 060 348+58)
- P. 雙湖台停車場
MAP CODE 739 415 451 (739 415 451+05)
- P. 摩周第三展望台
MAP CODE 613 870 498 (613 870 498+07)
- P. 硫黃山停車場
MAP CODE 731 743 170 (731 743 170+07)

◆ 需要注意の區間 ◆
 事故處理件數100件以上
 一般國道 240号
 釧路市郊外~阿寒湖附近

◆ 需要注意の區間 ◆
 事故處理件數100件以上
 一般國道 272号
 標茶町~厚岸町~別海町

◆ 需要注意の區間 ◆
 事故處理件數100件以上
 一般國道 391号
 標茶町塘路湖附近

◆ 需要注意の區間 ◆
 事故處理件數100件以上
 一般國道 44号
 釧路町~濱中町
 根室市厚床~穗香

◆ 需要注意の區間 ◆
 事故處理件數100件以上
 一般國道 38号
 白糠町郊外

◆ 需要注意の區間 ◆
 事故處理件數100件以上
 一般國道 240号
 道東自動車道阿寒IC附近

帶廣區域

- P. 清水路旁餐館停車場
MAP CODE 808 202 545 (808 202 545+65)

- P. 日勝第1瞭望台
MAP CODE 808 201 008 (808 201 008+83)
- P. 層原展望停車場
MAP CODE 702 284 861 (702 284 861+03)
- P. 美瑛Panorama Park
MAP CODE 343 401 780 (343 401 780+27)
- P. 三國嶺停車場
MAP CODE 743 286 482 (743 286 482+38)
- P. Naitai高原牧場
MAP CODE 678 101 066

國道の鹿事故處理件數

- 100件以上
- 50件以上
- 10件以上
- 1~10件未滿

2010~2015調查
件數為國道每10km的情況

凡	例
	高速自動車國道
	自動車専用道路
	一般國道
	J R 線
	綜合振興局・振興局界
	市町村界
	瀧之町
	查看點停車
	需要注意の區間
	手機信號狀態不好的區域

1 : 2,000,000
 10 0 10 20 30 40 50km